

GAZ
17.6.14

IN THE HIGH COURT OF JUDICATURE AT PATNA

(CIVIL WRIT JURISDICTION)

C.W.J.C. No. OF 2014.

Narayan Yadav Petitioner.

Versus

The State of Bihar & Others Respondents.

SYNOPSIS OF THE CASE WITH RELEVANT DATES :

prayer for : For Restraining the respondents from constructing the Road from Dudhaila Santhali N.H. 106 to village Chatra in Gwalpara Anchal/Block under Vishwa Bank Youjna, ^{the} from Private land / Bashdih land of the petitioner situated at village-Shishwapatti appertaining to Khata No. 29, Khesra No. 851, Area about 7 Katha, 2 Dhur which has been bifircated by alleged Road overlooking that it is the only land belonged to the petitioner who came under BPL and further that there is already plot No. 309 which is big Government land through which the proposed road could easily be constructed but under malice to make the petitioner landless, the alleged road is going be constructed even without any acquisition, without which no private land can be encroached, hence for immediate interference the petitioner has moved before the Hon'ble Court and direct the respondents to take the possession of the Bashdih encroached land of the petitioner immediately and Further to direct the respondents to construct the Road through the Govt. land bearing Plot No. 309 which is duly marked in Map as well khatian as Govt. land.

05.02.14 & 20.3.14

(Ann-1 , 1/1 & 1/2): The petitioner gave application/representation to the District Magistrate, Madhepura on 05.02.2014 and 20.03.2014 regarding the respondent no. 3 and 4 illegally encroached the land of the petitioner about 05 decimal 037Bargkari and started construction of Road without giving any notice to the petitioner and his family members.

04.04.14 & 11.4. 14 (Ann-2 & 2/1) the District Magistrate, Madhepura sent this representation to Circle Officer, Gwalpara for enquiry and measurement of the land of the petitioner. Thereafter, the Circle Officer, Gwalpara directed the Anchal Amin to make enquiry and measurement of the land of the petitioner on 04.04.14 and on 11.04.14 Anchal Amin submitted his report to C.O. Gwalpara and found that the road has been constructed on the own land of the petitioner.

Ann-3 : the petitioner enclosed the recent photographs of the on going construction of the road in the land of the petitioner.

But after report of the Anchal Office, Gwalpara no action was taken by the respondent authorities to stop the construction of the road on the land of the petitioner.

Hence the present writ application.

IN THE HIGH COURT OF JUDICATURE AT PATNA
(CIVIL WRIT JURISDICTION)

C.W.J.C. No. OF 2014.

Narayan Yadav Petitioner.

Versus

The State of Bihar & Others Respondents.

Subject-^{Land} Encroachment Act

INDEX

Sl. No.	Particulars	Page No.
1.	An application under Article 226 of the Constitution of India with affidavit 1-9
2. Annexure-1 & 1/1	The photo/typed copy of the representation dated 05.02.2014 and receipt dated 20.03.14 10-13
3. Annexure-2 & 2/1	The photo copy of memo no. 141-2 dated 04.04.14 issued by C.O. Gwalpara and measurement report dated 11.04.14 14-17
4. Annexure-3	The photo copy of the photograph	... 18
5.	VAKALATNAMA	

IN THE HIGH COURT OF JUDICATURE AT PATNA

(CIVIL WRIT JURISDICTION)

C.W.J.C. No. OF 2014.

**In the matter of an application
under Article 226 of the
Constitution of India;**

And

In the matter of :-

**Narayan Yadav, S/o Late Laxman Pd. Yadav, Resident of Village-
Shishwapatti, P.S.-Gwal Para (Arar O.P.), District- Madhepura.**

..... Petitioner.

Versus

- 1. The State of Bihar.**
- 2. The District Magistrate, Madhepura.**
- 3. The Superintending Engineer, Rural Works Department, Work
Anchal, Madhepura.**

(2)

4. The Executive Engineer, Rural Works Department, Division
Uda Kishunganj, Madhepura.

..... RESPONDENTS.

To,

The Hon'ble Ms. justice Rekha M.Doshit, the Chief Justice
of the High Court of Judicature at Patna and her companion
Justices of the said Hon'ble Court.

The humble petition on behalf of
the aforesaid petitioner.

MOST RESPECTFULLY SHEWETH :-

1. That, this writ application in the nature of writ/writs, order/
orders, direction/directions is being filed on behalf of the
petitioner for the following relief/reliefs :-

- (i) For Restraining the respondents from constructing the
Road from Dudhaila Santhali N.H. 106 to village Chatra
in Gwalpara Anchal/Block under Vishwa Bank Youjna,
the Private land / Bashdih land of the petitioner situated
at village-Shishwapatti appertaining to Khata No. 29,
Khesra No. 851, Area about 7 Katha, 2 Dhur which has

(3)

been bifurcated by alleged Road overlooking that it is the only land belonged to the petitioner who came under BPL and further that there is already plot No. 309 which is big Government land through which the proposed road could easily be constructed but under malice to make the petitioner landless, the alleged road is going to be constructed even without any acquisition, without which no private land can be encroached, hence for immediate interference the petitioner has moved before the Hon'ble Court.

- (ii) To direct the respondents to take the possession of the Bashdih encroached land of the petitioner immediately.
- (iii) Further to direct the respondents to construct the Road through the Govt. land bearing Plot No. 309 which is duly marked in Map as well khatian as Govt. land.
- (iv) For other relief/reliefs to which the petitioner may be found entitled thereto as this Hon'ble Court may deem just and proper under the facts and circumstances of the present case.

2. That the petitioner is a citizen of India and resides of the

(4)

above mention place and address under the territorial jurisdiction of this Hon'ble Court.

3. That it is stated and submitted that the petitioner is under B.P.L. and he has only about 7 Katha 2 Dhur, Bashdih land bearing Khata No. 29, Khesra No. 851, Mauza-Shishwapatti, Thana + Anchal-Gwalpara, District- Madhepura upon which petitioner is residing with his family.
4. That it is stated and submitted that petitioner had purchased the Bashdih land about 7 Katha 2 Dhur land bearing Khata No. 29 Khesra No. 851 by a registered Sale deed by one Balika Devi W/o Late Nagendra Prasad Yadav on 25.11.1993 and 25.01.1996 in the name of his wife and brothers and since then petitioner and his brothers have been residing on the aforesaid land.
5. That the respondent no. 3 and 4 started to construct the road from Dudhaila Santhali N.H. 106 to village Chatra and at village Shishwapatti encroached the land of the petitioner about 05 decimal 037 Bargkari and started construction of Road without giving any notice to the petitioner and his family members.

(5)

6. That the petitioner gave application/representation to the District Magistrate, Madhepura on 05.02.2014 and 20.03.2014 regarding the illegal construction of Road.

The photo/typed copy of the representation dated 05.02.2014 and 20.03.14 alongwith receipt are annexed herewith and marked as Annexure-1 , 1/1 and 1/2, to this application.

7. That thereafter the District Magistrate, Madhepura sent this representation to Circle Officer, Gwalpara for enquiry and measurement of the land of the petitioner. Thereafter, the Circle Officer, Gwalpara directed the Anchal Amin to make enquiry and measurement of the land of the petitioner on 04.04.14 and on 11.04.14 Anchal Amin submitted his report to C.O. Gwalpara and found that the road has been constructed on the own land of the petitioner.

The photo copy of memo no. 141-2 dated 04.04.14 issued by C.O. Gwalpara and measurement

(6)

report dated 11.04.14 are annexed herewith and marked as Annexure-2 & 2/1, to this application.

8. That after report of the Anchal Office, Gwalpara no action was taken by the respondent authorities to stop the construction of the road on the land of the petitioner and the petitioner is bring the recent photographs of the on going construction of the road in the land of the petitioner.

The photo copy of the photograph is annexed herewith and marked as Annexure-3, to this application.

9. That it is submitted that the contractor and his muscleman in connivance of the local official of the respondent no. 3 and 4 are regularly threatening the petitioner to face danger of life and they uprooted the crops in the land of the petitioner.
10. That it is stated and submitted that from bare perusal of the measurement report dated 11.04.14 of Anchal Amin

(7)

Gwalpara it appears that 0.05 decimal 037 Bargkari (out of 7 katha 2 Dhur) land of the petitioner which is part of the road has been encroached forcibly by the respondents.

11. That the petitioner is running from pillar to post before all the concern authorities and has requested to stop the work of construction of the road in his Basdih land, and start the same on Govt.. road according to map vide Khesra No. 309 but no action has been taken.
12. That it is stated and submitted that the respondent authorities are constructing the road under Bishwa Bank forcibly on the own land of the petitioner vide Khesra No. 851 whereas government road is already available according to map vide Khesra No. 309 which is adjacent situated west side of Khesra no. 851 which is evident of measurement report of Anchal Amin Gwalpara dated 11.4.2014. But under conspiracy and dirty party politics respondents are constructing the road on own Basdih land of the petitioner.
13. That under the facts and circumstances the petitioner has no alternative and efficacious remedy except the way of filing this writ application before this Hon'ble Court.

(8)

14. That petitioner has not moved this Hon'ble Court any time earlier in this matter against the present grievance.

It is, therefore, prayed, that your Lordships may graciously be pleased to admit this application, issue notices to the respondents and after hearing the parties be pleased to allowed the prayer made in para-1 of this writ application.

And

Further be pleased to stay the construction of road on the land of the petitioner during pendency of this application.

And/or

Be pleased to pass such other order/ orders as may deem fit and proper In the facts and circumstances of the case.

And for this, the petitioner shall ever pray.

(9)

AFFIDAVIT

I, Narayan Yadav, aged about 55 years, S/o Late Laxman Pd. Yadav, Resident of Village- Shishwapatti, P.S.-Gwal Para (Arar O.P.), District- Madhepura do hereby solemnly affirm and state as follows :

1. That I am petitioner in the present case and as such am fully conversant with the facts and circumstances of the instant case.
2. That the contents of this writ application have been read over and explained to me in Hindi which I fully understood the same. The Statements made in paragraphs No. 3 to 5, 9 to 12 are true to my knowledge and those paragraph no. 6 to 8 are true to my information derived from the relevant records of the case or the sources mentioned therein and rest are by way of submissions before this Hon'ble Court.
3. That Annexures are true/xerox copies of their respective originals.

प्रतिष्ठा में श्री पाद जिला मद्रास मद्रासपुरा

विषय :- उवाळपाडा प्रांतिक शाहपुर संघाली डोक्या चतरा गाँव तक सिव्हे
के द्वारा बननेवाली सडक में शिखापट्टी गाँव में एक साजिरा
तहद दक्कन द्वारा नक्सा में निर्धारित के गुजमीन पर स्थित सडक का
छोड़कर वाजकरण की पीर रला धारी भूमीहीन के वासुडीह बहोक
बननेवाली सडक पर रोक लगाने के संबंध में।

महाराज

निवेदन पूर्वक कहना है कि मैं नारायण थादक पेठ स्व. लक्ष्मी प्रो
थादक सा. शिखापट्टी पंचायत सुरवासल अंतर्गत उवाळपाडा
जि. मद्रासपुरा का हरेवाला गरीब की पीर रला धारी हैं। मुझे
वासुडीह के अलावे कुछ नहीं है मजदुरी द्वारा गुजड कसड कता है।
ज्ञातम हो कि शाहपुर संघाली डोक्या चतरा गाँव तक
बननेवाली सडक में शिखापट्टी गाँव में मेरे निजी के नामक
अमीन डोक्या एक साजिरा के तहद सडक बनायी जा रही है। इस
अमीन का अमोवदी नाम कर मालगुजारी रशीर कताने आ ला है।
मेरे वासुडीह के बगल से सडक गुजरती है जो वर्तमान में भौतिक
है साथ ही नक्सा में लही है। जानबुझकर मुझे उजाड़ने की
कोशिश की जा रही है।

अतः श्री मात से निवेदन है कि अनेक प्र
से बननेवाली सडक पर रोक लगाने की कृपा की जाय।

अमीन का विवरण :-

भौता-शिखापट्टी
अंतर्गत- उवाळपाडा
जि. मद्रासपुरा
रकबा 10 रकबा 29
रकबा 851 रकबा 78702धुर

विश्वास राजग



श्री
नारायण
1969

R.H.
112-2
05/11/69
for C.I

K.L. + C.I
जिला मद्रासपुरा

प्रतिवेदन की
सु
3/2/69

T.C. 10

प्रतिष्ठा में

श्रीमान जिला पदा० मधेपुरा,

विषय : ग्वालपाड़ा प्रखंडान्तर्गत शाहपुर संथाली होकर चतरा गाँव तक विश्व बैंक द्वारा बननेवाली सड़क में शिशवा पट्टी गाँव में एक साजिश के तहत दंबंगों द्वारा नक्सा में निर्धारित वो सरजमीन पर स्थित सड़क को छोड़कर बाजबरण वी०पी०एल० धारी भूमीहीन के बासडीह होकर बननेवाली सड़क पर रोक लगाने के संबंध में।

महाशय,

निवेदन पूर्वक कहना है कि मैं नारायण यादव पे० स्व० लक्ष्मी प्र० यादव सा० शिशवापट्टी पंचायत सुखासन अंचल+थाना-ग्वालपाड़ा जिला-मधेपुरा का रहनेवाला गरीब वी०पी०एल० धारी हूँ। मुझे बासडीह के अलावे कुछ नहीं है मजदूरी द्वारा गुजड़ बसड़ करता हूँ।

ज्ञातव्य हो कि शाहपुर संथाली होकर चतरा गाँव तक बननेवाली सड़क में शिशवा पट्टी गाँव में मेरे निजी केवाला की जमीन होकर एक साजिश के तहत सड़क बनायी जा रही है। इस जमीन का जमाबंदी कायम कर मालगुजारी रसीद कटाते आ रहा हूँ। मेरे बासडीह के बगल से सड़क गुजरती है जो वर्तमान में मौजूद है साथ ही नक्सा भी सही है। जानबूझकर मुझे उजाड़ने की कोशिश की जा रही है।

अतः श्रीमान से निवेदन है कि अवैध रूप से बननेवाली इस सड़क पर रोक लगाने की कृपा की जाय।

जमीन का विवरण :-

विश्वासभाजन

मौजा शिशवापट्टी

अंचल+थाना-ग्वालपाड़ा

अंगूठा का निशान

जि. -मधेपुरा

सही निशान नारायण यादव

खाता नं० खे० नया रकवा

श्री मं.

श्रीमान् जिला पदाधिकारी, खोदख
तहसील जनता परगना खैरपुरा ।

10/11

(10)

विषय:

श्रीमान् नारायण यादव जिला स्वतः लक्ष्मण यादव तथा गिरीश यादव
जयसिंघावा जिला खैरपुरा की खरीदगी जमीन खाता पुराना 149 नया
खाता 89 खेतरा पुराना 813 नया खेतरा 851 रकबा 7 कठ 2 धुर
जमीन होकर विषय बैंक द्वारा जवरन गाँव के कुछ दरंग लोगों के बहकावे में
आकर श्रीमान् की उपरोक्त खाता खेतरा की जमीन होकर पुराना तहसील
खेतरा नं० 309 को छोड़ कर फकी तहसील का निर्माण जवरन करने के
सम्बन्ध में :

महोदय,

1. सेवा में सादर सूचित करना है कि मैं नारायण यादव एक गरीब दीन-डीन
आदमी हूँ तथा किसी तरह खेती वी मजदूरी कर के तब भाई मिलकर तसोवास के लिए
नया खेतरा 851 की करीब 7 कठ 2 धुर जमीन खरीदा है तथा धर बना कर रहने लगे
आते हैं । मेरी खरीद कर जमीन नया खेतरा 851 के पश्चिम घाटदी में तहसील बना हुआ
है जिला नम्बर 309 है जो तहसीली तहसील है ।

2. कि गाँव के कुछ दरंग लोग तब मिलकर तहसीली तहसील खेतरा नं० 309 को
फसल कर अपना दरवाजा बना लिया है तथा लाठी के बल तहसील निर्माण विभाग के
कर्मचारीगण एवं केवल छेदार से मिल कर जवरन मेरी नीची जमीन खेतरा 851 के
करीब 2 कठ 10 धुर जमीन होकर तहसील का निर्माण करना चाकता है तथा मेरे द्वारा
मना करने पर मार पीट करने तथा रंगदारी के मुकदमा में पकाने एवं पुलिस से मिलकर
किसी तंगीन मुकदमा में पकाने की धमकी देता है जो हमारी जमीन होकर जवरन तहसील
का निर्माण करने को अमादे है ।

3. कि इस आशय का आवेदन मे पूर्व मे भी दिया था जिसकी सुनवाई आज तक नही हुआ मेने ज्वलानिधकारी ग्वालपाड़ा को भी नापी कराने का आवेदन दिया लेकिन विपरीत गण ज्वल कार्यालय से मिल कर नापी नही कराने देते है । तथा मार पीट करने को तैयार है हो जाते है ।

अतः श्रीमान से तादर निवेदन है कि आवेदक के छर्य से जिला जमीन किती जमीन को बहाल कर मेरी जमीन क्षेत्रा नया 881 रुक्या 7 कठा 2 धुर कठा सीमाकन कर मेरी रेखती जमीन होकर तहक बनाने से रोका जाय तथा सरकारी तहक क्षेत्रा नो 309 पर तहक का निर्माण करने का आदेश दिया जाय । ताकि हम गरीब की भलाई हो सके ।

प्रार्थी

। नारायण प्रो यादव ।

पिता स्वो लक्ष्मण प्रो यादव
ग्राम शिवावा धामा ग्वालपाड़ा
जिला मेरपुरा

दिनांक 20.3.14

अनुलग्नक

1. केवाला का छाया प्रीत संलग्न
2. रेन्ट स्तीद का छाया प्रीत संलग्न
3. नजरी नक्सा का छाया प्रीत संलग्न

8/4
20.02.14

(13)

समाहरणालय, मधेपुरा
(जन शिकायत कोषांग)


पावती रसीद


क्रमांक 5332 दिनांक 20/3/14

1. जन शिकायत क्रमांक 1592

2. आवेदक का नाम एवं पता नारायण प्रभु भद्र, दांड
खिवा, उकालपाड़ा, मधेपुरा

C.O.
मालवाड़ा


प्राप्तकर्ता का हस्ताक्षर एवं तिथि



14

प्रतिलिपि के लिए आवेदन की तारीख Date of application for the copy.	स्टाम्प और फोलियो की अपेक्षित संख्या सूचित करने की निर्दिष्ट तारीख Date fixed for notifying the requisite number of stamps and folios.	अपेक्षित स्टाम्प और फोलियो देने की तारीख Date of delivery of the requisite stamps and folios.	तारीख, जबकि देने के लिए प्रतिलिपि तैयार थी Date on which the copy was ready for delivery.	आवेदक को प्रतिलिपि देने की तारीख Date of making over the copy to the applicant.
6/4	11.4.14	11.4.14	Apr-2 12.4.14	15.4.14

अंवल कार्यालय ग्वालपाड़ा

ज्ञापक -141-2 दिनांक 4.4.2014

प्रेषित:

श्री पवन कुमार यादव
अंवल अमीन, ग्वालपाड़ा

विषय: जमीन मापी प्रतिवेदन समीक्षा करने के संबंध में।

उपर्युक्त विषय के संबंध में कहना है कि श्री नारायण यादव पिता स्व० लक्ष्मण यादव सा० शिशावापट्टी थाना ग्वालपाड़ा ने जमीन मापी लिये आवेदन पत्र दिया है तथा मापी शुल्क मो० 1000/- एक हजार रुपया अंवल कार्यालय में जमा किया है।

अतः आपको निदेश दिया जाता है कि अंवल अमीन निम्न वर्णित जमीन का मापी कर मापी प्रतिवेदन अधोहस्ताक्षरी को समीक्षा करें एवं मापी की तिथि निर्धारण कर थानाध्यक्ष ग्वालपाड़ा को सूचित करें।

जमीन का विवरण

थाना	मौजा	खाना	खेतारा	रकबा
155/1	शिशावापट्टी	29	851	7 कठ 2 धुर

प्रतिलिपि: थाना अध्यक्ष ग्वालपाड़ा को सूचनार्थ एवं आवश्यक कारवाई हेतु प्रेषित।

हो अस्पष्ट

0 4.4.14

अंवल अधिकारी
ग्वालपाड़ा





प्रतिलिपि के लिए आवेदन की तारीख Date of application for the copy.	स्टाम्प और फोलियो की अपेक्षित संख्या सुचित करने की तिथि तारीख Date fixed for notifying the requisite number of stamps and folios.	अपेक्षित स्टाम्प और फोलियो देने की तारीख Date of delivery of the requisite stamps and folios.	तारीख, जबकि देने के लिए प्रतिलिपि तैयार थी Date on which the copy was ready for delivery.	आवेदक को प्रतिलिपि देने की तारीख Date of making over the copy to the applicant.
1. 4. 14	21. 6. 14	11. 4. 14	12. 4. 14	15. 4. 14

अमीन मापी प्रतिवेदन सं० 07 वर्ष 2014 -15 का बजाफा नकल

सेवा में,

श्रीमान् अंवल पदाधिकारी ग्वालपाड़ा ।

विषय: नारायण यादव पिता स्व० लक्ष्मण यादव का जमीन मापी प्रतिवेदन के संबंध में ।

प्रसंग: भवदीय ज्ञापक-141-2 दिनांक 4.4.2014 मौजा शिशवापट्टी थाना नं० 144/1 छाता 29 खेसरा -851 रकबा 0.03 डी० - 885 वर्ग कड़ी का मापी प्रतिवेदन के संबंध में ।

महाशय,

उपयुक्त विषय प्रतागिक पत्र के आलोक में निम्नलिखित तिथि 9.4.2014 को नारायण यादव पिता स्व० लक्ष्मण यादव सा० शिशवापट्टी थाना ग्वालपाड़ा जिला म्हेपुरा के द्वारा आवेदित छाता 29 खेसरा 851 रकबा 0.30

डी० 885 वर्ग कड़ी का मापी उपस्थित ग्रामीण पंचो एवं चौहदीदारो के समक्ष मुस्तकिल कायम कर मापी की गई । वादी को जमीन कैवाला से प्राप्त है

1. दलील नं० 631 दिनांक 05/01.1996 ई० वाया वालिका देवी पति

स्व० नोन्द्र प्र० यादव सा० मौजा चतरा थाना गुरलीगंज जिला म्हेपुरा

क्रेता : मालिक मेने देवी पति नारायण प्र० यादव वो० श्री शिवो यादव

मुस्तकिल

वो विशान देव यादव वो भीला यादवपता सा० लक्ष्मण यादव सा०



प्रतिलिपि के लिए आवेदन की तारीख Date of application for the copy.	स्टाम्प और फोटो की अपेक्षित संख्या सूचित करने की तिथि Date fixed for notifying the requisite number of stamps and photos.	अपेक्षित स्टाम्प और फोटो देने की तारीख Date of delivery of the requisite stamps and photos.	तारीख, जबकि देने के लिए प्रतिलिपि तैयार थी Date on which the copy was ready for delivery.	आवेदक को प्रतिलिपि देने की तारीख Date of making over the copy to the applicant.
14	11. 4. 14	11. 4. 14	12. 4. 14	15. 4. 14

2

साठ ब्रह्मभद्र शिशावापट्टी थाना मुरलीगंज जिला मधुपुरा

खंता खेतरा रकबा
 149 पु० 813 पु० 4 कठ
 29 नया 851 नया

बौहदी: उत्तर गणेशी यादव को रोड दक्षिण खरीददार
 पुरव: बनारसी यादव पश्चिम: कच्छी सहक

11. दलील नं० 10595 दिनांक 25.11.1993 ई०
 वाया: श्री वारिका देवी पीत स्व० मोन्द्र सा० चतरा
 थाना मुरलीगंज जिला मधुपुरा ।

प्रेता: श्री शिवो यादव को विशुन्देव यादव को श्री भोला यादव
 पिता स्व० लक्ष्मण यादव सा० शिशावापट्टी थाना मुरलीगंज
 जिला- मधुपुरा


खंता खेतरा रकबा
 29 851 3 कठ

बौहदी: उत्तर खेतरा नं० 851 दक्षिण ब्रह्मभद्र राजो यादव
 पुरव - खेतरा नं० 853 पश्चिम कच्छी सहक

मापी का च्योरा 1. उत्तर 00" रकबा कस्ता से कड़ी
 दक्षिण 15' 5" 0.13 डी० 929 वर्ग कड़ी
 पश्चिम-148' 5"

2. उत्तर: 115"
 दक्षिण: 165' 0" 0.22 डी० 473 वर्ग कड़ी
 पुरव : 73' 6" 0.22 डी० 473 वर्ग कड़ी





17

प्रतिलिपि के लिए आवेदन की तारीख Date of application for the copy.	स्टाम्प और फोलियो की अपेक्षित संख्या सूचित करने की निश्चित तारीख Date fixed for notifying the requisite number of stamps and folios.	अपेक्षित स्टाम्प और फोलियो देने की तारीख Date of delivery of the requisite stamps and folios.	तारीख, जबकि देने के लिए प्रतिलिपि तैयार थी Date on which the copy was ready for delivery.	आवेदक को प्रतिलिपि देने की तारीख Date of making over the copy to the applicant.
14	11. 4. 14	11. 4. 14	12. 4. 14	15. 4. 14

3

वादी का जमीन निजी पर सड़क निर्माण एवं मिट्टी भराई कार्य का विवरण एवं नारायण यादव का निजी जमीन पर सड़क बनाया गया ।

<u>खाता</u>	<u>खेतरा</u>	<u>रकबा</u>	
29	851	0.05 डी0	037 वर्ग कड़ी

1. श्रीमान उतर: 4' 5"
मापी का ल्यौरा दक्षिण: 15' 5"
 पुरव : 148' 5"
 पश्चिम: 148' 5"

रकबा अतिक्रमण
 0.03 डी0 409 वर्गकड़ी

2. उतर: 15' 5"
 दक्षिण: 6' 0"
 पुरव : 66' 0"
 पश्चिम: 716' "

0.0 डी0 628 वर्ग कड़ी
 0.05 डी0 037 वर्ग कड़ी

पश्चात सभी उपस्थित ग्रामीण पंचो एवं चौहदारों के समक्ष मापी कर खेतरा नं0 851 के पश्चिम भाग सड़क खेतरा नं0 309 पर लंबाई 214' 5" एवं चौड़ाई 19' 8" रोड का मापी कर चिन्हित कर सुटा गड़वा दिया।

आरंभ श्रीमान को सादर सुपनार्थ समीपत संलग्न ।
 संलग्न : नक्शा ट्रेस



विशवासभाजन

ह0 अस्पष्ट

11.4.2014

अंजल अमीन
 ग्वालपडा

सुलिसकला

Am - 3

(18)

