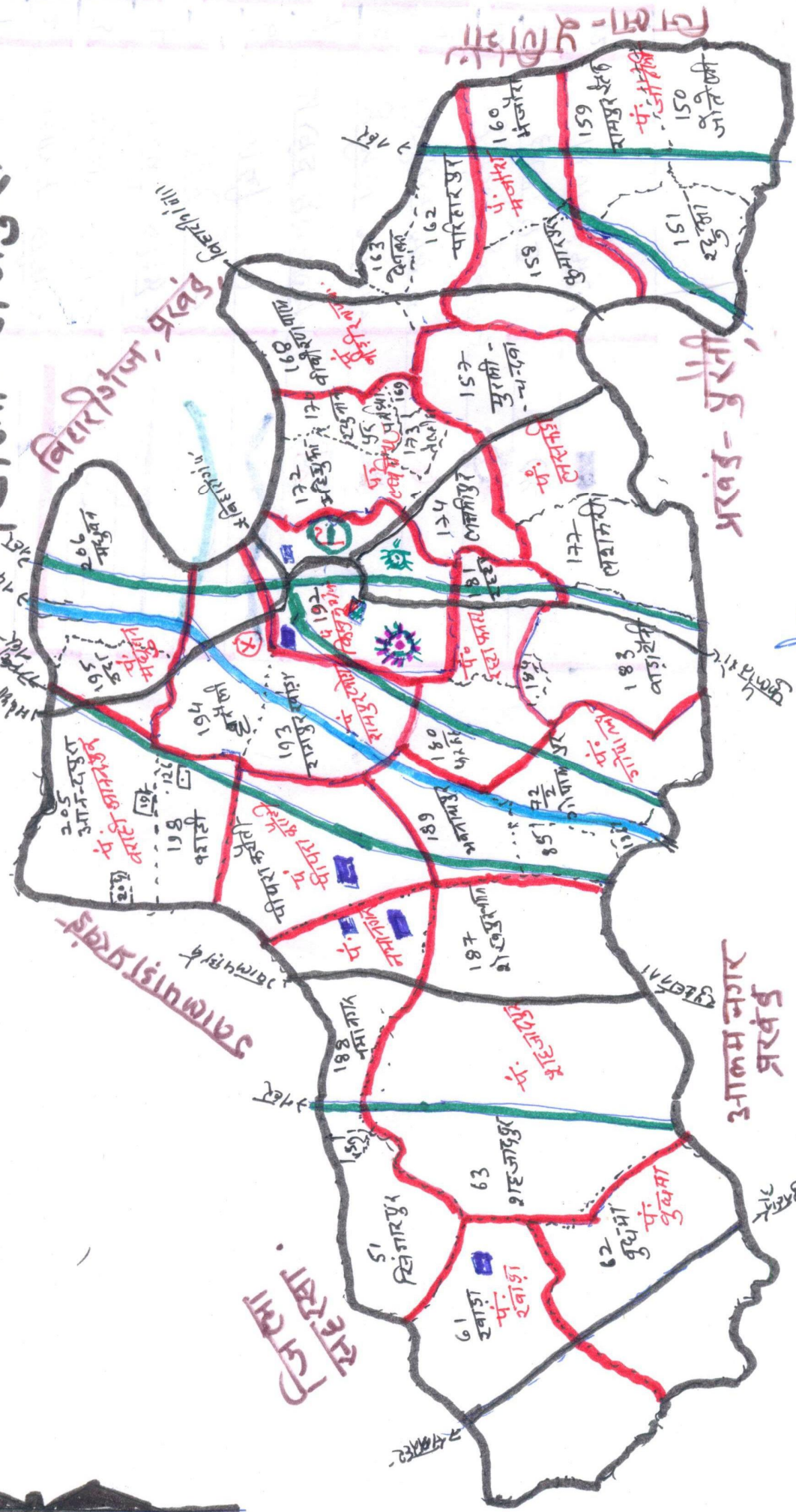













# प्रवाह - उदा किर्तुनगंज, जिला - मधुपुरा



सुबोध कुमार  
 पंचायत समिति  
 मधुपुरा

1/1/2021  
 मधुपुरा

## संकेत

1	प्रखंड सीमा →	
2	पंचायत सीमा →	
3	ग्राम सीमा →	
4	पक्की सड़क →	
5	नहर →	
6	नदी →	
7	प्रखंड मुख्यालय	
8	पुलिस थाना →	
9	प्रिविटासालय →	
10	अनुसूचित मुख्यालय	
11	हॉली पेड →	
12	शरण स्थल →	